

METSAMAJANDAMISKAVA KÜMNEKS AASTAKS

Käesolev kava annab kirjeldatud metsavarude põhjal soovitud metsade majandamiseks, lähtudes headest metsanduse tavadest ning arvestades metsaseaduse ning teiste õigusaktide nõudeid.

Maakond: Raplamaa
Vald: Vigala

Maaüksus: **VANAMIHKLI**
Kinnistunr: 2479037
Üldpindala (ha): 2,8

Metsamaa pindala: **1,8** ha, sellest
lagedad alad ha
selgusetu alad ha
puistud 1,8 ha, sellest

Maatükk:

Nimi	Küla nimi	Katastritunnus	Üldpindala (ha)	Metsamaa (ha)
Vanamihkli	Päärdu	88402:001:0193	2,8	1,8

männikud 1,5 ha
kuusikud 0,3 ha

Metsamaa

kasvava metsa tagavara: 247 tm 137 tm/ha
tagavara juurdekasv: 7 tm aastas
soovitav puidukasutus puudub

Välitööd tegi: Jüri Ehrpais 16.07.2016
Kava on koostatud 22.07.2016

(ID-8840520)

Andmed kehtivad 10 aastat metsaregistrisse kandmisest

OÜ Metsabüroo (reg. kood 10908249), Tallinn, Kadaka tee 86A,
e-post: info@metsabyroo.ee, telefon 61 090 61; faks 61 090 60



Vald: Vigala

Maaüksus: VANAMIHKLI

METSAMAJANDAMISE KITSENDUSED

Kitsenduse põhjus	Pindala ha	Kitsenduse põhjus	Pindala ha

Seadustest tulenevad metsamajandamise kitsendused puuduvad.

METSAMAA JA PUISTUTE ÜLDISELOOMUSTUS

Peapuuliik	Lagedad alad (ha)	Selgusetad alad (ha)	P u i s t u t e							
			pindala (ha)	t a g a v a r a		aastane juurdekasv		k e s k m i n e		
				(tm)	(tm/ha)	(tm)	(tm/ha)	vanus (a)	boniteet	I rinde täius %
mänd			1,5	191	127	6	4,0	64	3,2	50
kuusk			0,3	55	183	1	3,3	80	3,0	60
Kokku			1,8	246	137	7	3,9	67	3,2	52

Puistute juurdekasv on 2,8 % üldtagavarast

I rinde keskmise täiuse arvutusest on välja jäetud noorendikud, kuna noorendikes määratakse vaid puude arv.

Vald: Vigala

Maaüksus: VANAMIHKLI

METSAMAA JA TAGAVARA JAGUNEMINE ARENGUKLASSIDE JA PUULIIKIDE JÄRGI

Arenguklass	Pindala (ha)	Koosseisupuuliikide tagavarad (tm)						Surnud metsa tagavara (tm)	Lama puidu tagavara (tm)	Juurdekasv aastas	
		Mä	Ku	Ks	Hb	Kokku				(tm)	(tm/ha)
						(tm)	(tm/ha)				
Lagedad alad											
Selgusetad alad											
Noorendikud	0,3	7	1			8	27			2	5,3
Latimetsad											
Keskealised metsad	1,2	146	29	9		184	153			4	3,4
Valmivad metsad	0,3	17	33		5	55	183			1	4,3
Küpsed metsad											
Kokku (tm)	1,8	170	63	9	5	247	137			7	3,9
Koosseisupuuliigi tagavara %		68,8	25,5	3,6	2,0	100,0					

Vald: Vigala

Maaüksus: VANAMIHKLI

PUIDUKASUTUSE SUURUS

Olenevalt puuliigist ja valmistatavatest puidusortimentidest on metsamaterjali väljatulek 75 - 85 % kasvava metsa tagavarast.

Puidukasutuse jagunemine raieviiside ja väljaraiutavate puuliikide järgi.

Raie nimetus	Pindala (ha)	Raiutav tagavara (tm)										Väljaraie (tm/ha)
		Kasvav mets puuliigiti								Surnud ja lamapuit		
		Mänd	Kuusk	Kask	Haab	Sanglepp	Hall lepp	Teised	Kokku	Kokku	Kokku	
Hooldusraied	0,3											
Valgustusraie												
Harvendusraie												
Sanitaarraie												
Valikraie												
Uuendusraied												
Lageraie												
Turberaied												
Aegjätkne raie												
Häilraie												
Veerraie												
KOKKU		0,3										

Takseer kirjelduses näidatud likviidse puidu maht (tm) on tüvepuidu tagavara ilma jäätmeteta.

Tarbepuidu % iseloomustab tarbepuidu sortimentide (palk, pakk, paberipuu) osakaalu likviidsest tagavarast.

Vald: Vigala

Maaüksus: VANAMIHKLI

HOOLDUSRAIETE NIMEKIRI

Er. nr.	Raieliik	Peapuuliik	Vanus (a)	Kasvu-koha-tüüp	I rinde täius/ puude arv	Raie järjek.	Pindala (ha)	Kasvava metsa tagavara (tm)	Raiutav tagavara				Kasvava metsa väljaraie % I rindes
									Kasvav mets (tm)	Surnud ja lamapuit (tm)	Kokku		
											(tm)	(tm/ha)	
4	Valgustusraie	mänd	25	Sn	3500	1	0,3	8	1		1	3	21

Kokku

0,3 8 1 1 3

sellest:

valgustusraie

0,3 8 1 1

Vald: Vigala

TAKSEERKIRJELDUS

Päärdu küla 88402:001:0193

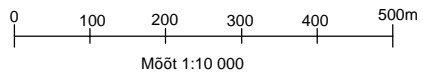
Maaüksus: Vanamihkli

Er. nr.	Pindala ha	Arenguklass		Vanus a.	H m	D cm	Bon/tüüp	H ₁₀₀	Täius/G (puude arv)	Tagavara		Juurdekasv tm/aastas		Raie %	Likv. puit tm	Tarbe- puidu %	Kavandatud metsamajanduslik töö	
		Rinne	Koosseis							tm/ha	tm/er	ha-l	er-l					
1	0,3	Keskealine mets, tuleohuklass 3					2/K-An	24		169	51	5	1					takseeritud 16.07.2016
		Kaalutud I rinde vanus 60 aastat, raievanus 90 aastat.																
		1	90	Mä	s	60	18	22		60/19		46						
		10	Ks	s	60	18	22				5							
2	0,3	Keskealine mets, tuleohuklass 3					2/K-An	24		240	72	5	2					16.07.2016
		Kaalutud I rinde vanus 75 aastat, raievanus 100 aastat.																
		1	80	Mä	s	75	21	26		70/24		58						
		15	Ku	s	75	21	26				11							
		5	Ks	s	75	21	26				4							
3	0,3	Valmiv mets, tuleohuklass 3					3/K-An	21		183	55	4	1					16.07.2016
		Kaalutud I rinde vanus 80 aastat, raievanus 91 aastat.																
		1	60	Ku	s	80	18	20		60/19		33						
		30	Mä	s	80	20	22				17							
		10	Hb	s	80	23	30				5							
4	0,3	Noorendik, tuleohuklass 1					4/Sn	19		26	8	5	2				Valgustusraie 1.jrk.	16.07.2016
		1	80	Mä	s	25	6	5		3500 tk/ha	7		20					
		10	Ku	s	25	6	5				1							
		10	Ks	s	25	3	3				0		50					
5	0,6	Keskealine mets, tuleohuklass 2					4/Sn	16		101	61	2	1					16.07.2016
		Kaalutud I rinde vanus 80 aastat, raievanus 107 aastat.																
		1	70	Mä	s	80	14	18		35/10		32						
		30	Ku	s	80	14	18				14							
		2	70	Mä	s	30	6	8		30/ 5		10						
		30	Ku	s	30	6	8				4							

* Eraldisel esimesena märgitud puuliik on peapuuliik

Leht T - 1

PUISTUPLAAN
Rapla maakond
Vigala vald
VANAMIHKLI KINNISTU



Puistuplaani leppemärgid						
Puuliik	Lagedad alad	Salguseta alad	Noorendikud	Latimetsad	Keskealised metsad	Valmivad ja küpsed metsad
Mänd	[Pattern]	[Pattern]	[Pattern]	[Pattern]	[Pattern]	[Pattern]
Kuusk	[Pattern]	[Pattern]	[Pattern]	[Pattern]	[Pattern]	[Pattern]
Kask	[Pattern]	[Pattern]	[Pattern]	[Pattern]	[Pattern]	[Pattern]
Haab	[Pattern]	[Pattern]	[Pattern]	[Pattern]	[Pattern]	[Pattern]
Sanglepp	[Pattern]	[Pattern]	[Pattern]	[Pattern]	[Pattern]	[Pattern]
Hall lepp	[Pattern]	[Pattern]	[Pattern]	[Pattern]	[Pattern]	[Pattern]
Tamm	[Pattern]	[Pattern]	[Pattern]	[Pattern]	[Pattern]	[Pattern]
Saar	[Pattern]	[Pattern]	[Pattern]	[Pattern]	[Pattern]	[Pattern]
Vähetootlik metsamaa						
Teised	[Pattern]	Mänd	[Pattern]	Kask	[Pattern]	[Pattern]

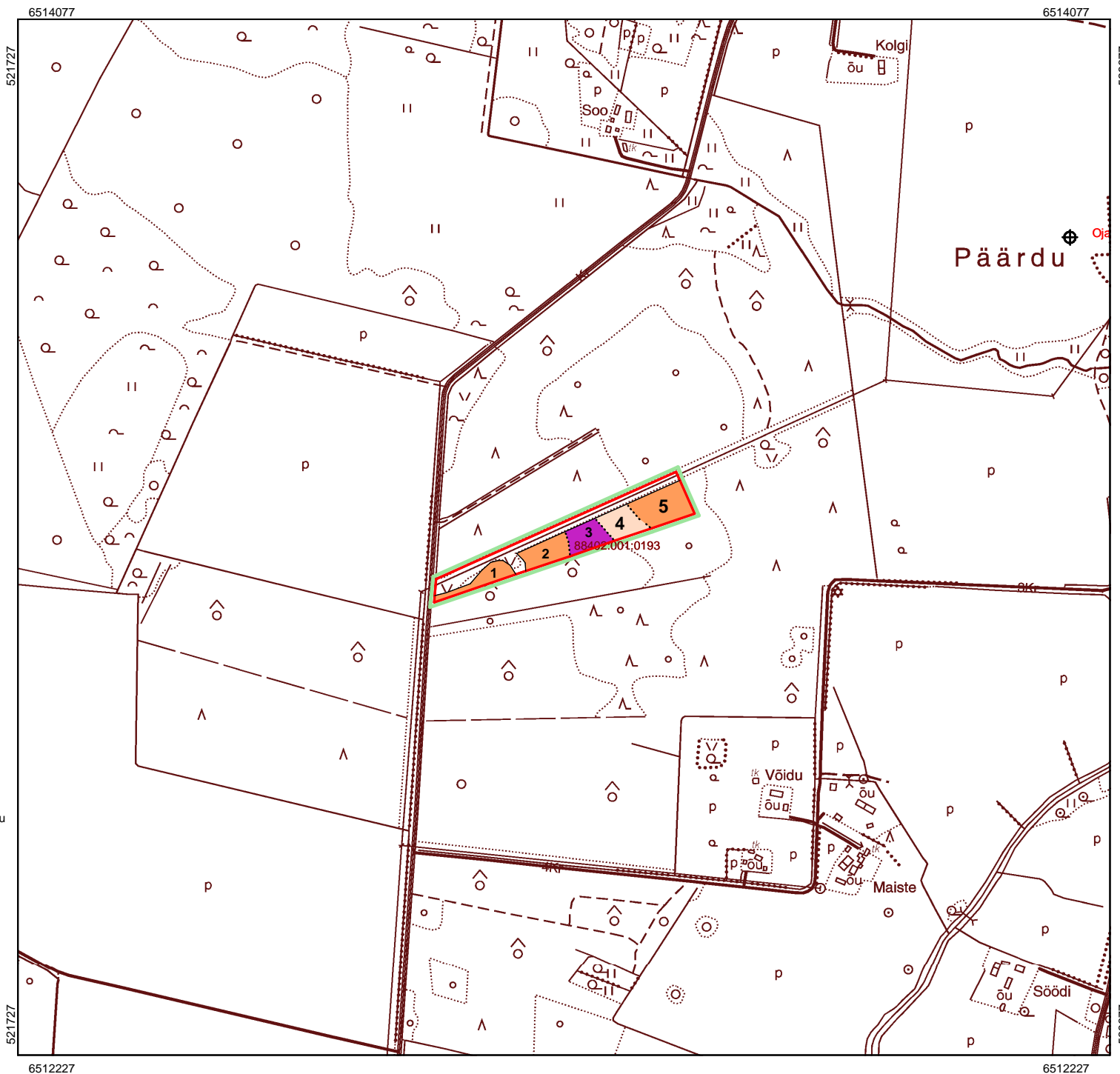
Leppemärgid

[Symbol]	maakonna piir	[Symbol]	visiir, jalgrada
[Symbol]	valla piir	[Symbol]	kõlviku piir
[Symbol]	katastriüksuse piir	[Symbol]	eraldise piir
[Symbol]	kruusatee	[Symbol]	elektriliin
[Symbol]	metsatee	[Symbol]	eraldist läbiv joon
[Symbol]	pinnaste	[Symbol]	eraldise katkestus
[Symbol]	trass, siht	[Symbol]	tiik
[Symbol]	vana kraav	[Symbol]	truup
[Symbol]	kraav, oja, kaldajoon	[Symbol]	märkimisväärne puu
[Symbol]	kraav, jõgi 6...10m	[Symbol]	katastritunnus
[Symbol]	kraav trassiga	[Symbol]	20 eraldise number

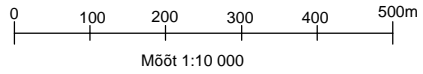
L-EST 97 ristkoordinaadid

Aluskaart: Riigi Maa-amet

Looduskaitse info: EELIS, august 2015



KAVANDATUD TÖÖDE PLAAN
 Rapla maakond
 Vigala vald
 VANAMIHKLI KINNISTU



Metsamajanduslike tööde leppemärgid

	lageraie looduslikule uuendamisele jätmisega		harvendusraie
	lageraie looduslikule uuendusele kaasaaitamisega		sanitaarraie
	lageraie kultiveerimisega		valikraie
	aegjätkne raie		valgustusraie
	hälliraie		koridoride raiumine
	veerraie		maapinna mineraliseerimine
			kultiveerimine
			kultuuride hooldamine

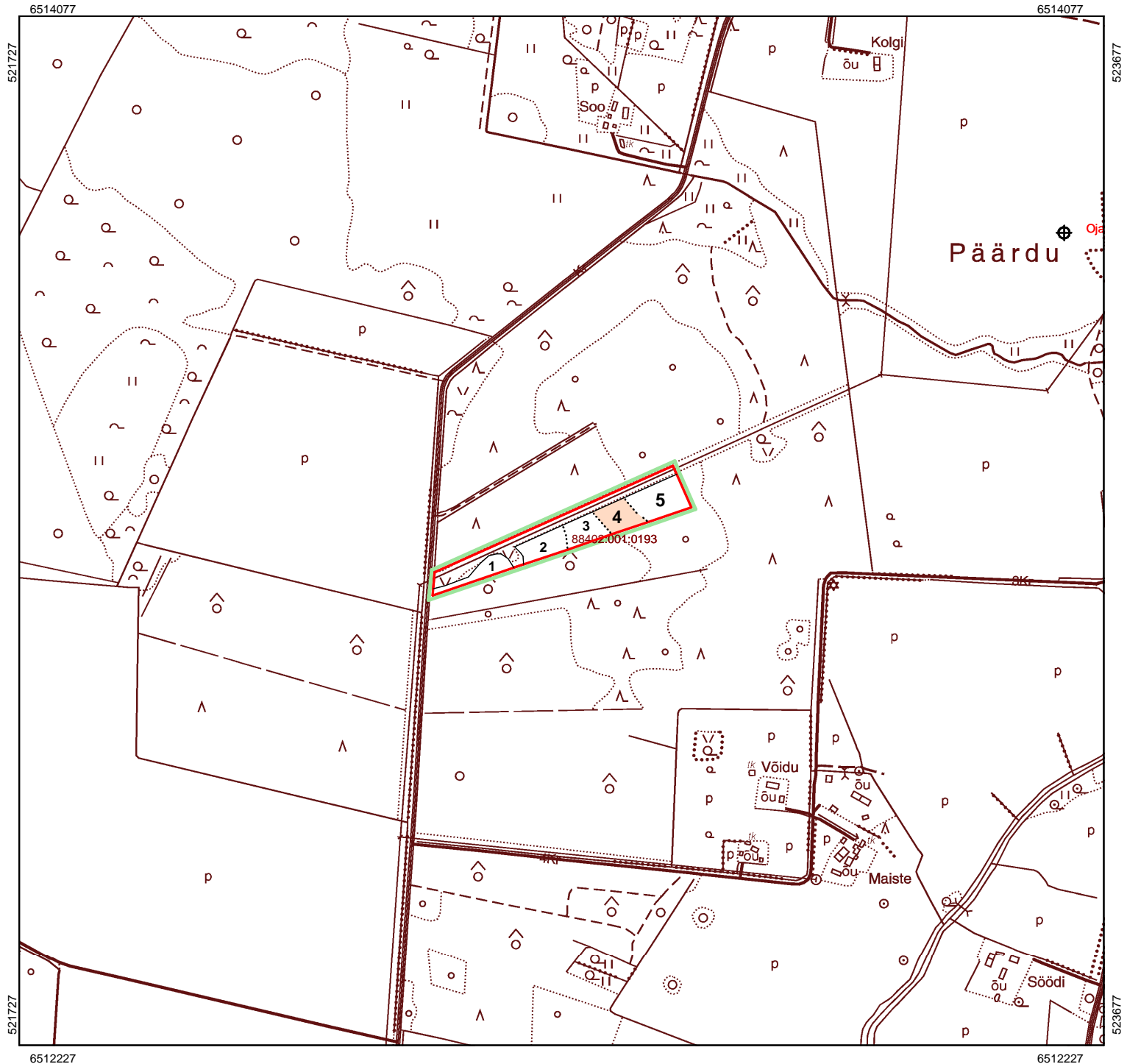
Leppemärgid

	maakonna piir		visiir, jalgrada
	valla piir		kõlviku piir
	katastriüksuse piir		eraldise piir
	kruusatee		elektriliin
	metsatee		eraldist läbiv joon
	pinnaste		eraldise katkestus
	trass, siht		tiik
	vana kraav		truup
	kraav, oja, kaldajoon		märkimisväärne puu
	kraav, jõgi 6...10m		52001:001:0021 katastritunnus
	kraav trassiga		20 eraldise number

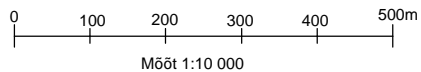
L-EST 97 ristkoordinaadid

Aluskaart: Riigi Maa-amet

Looduskaitse info: EELIS, august 2015



KITSENDUSTE PLAAN
 Rapla maakond
 Vigala vald
 VANAMIHKLI KINNISTU



Kitsendused ja looduskaitseobjektid

	kaitseala reservaat		omavalitsuse objekt
	kaitseala skv.		püselupaiga skv.
	kaitseala pv.		püselupaiga pv.
	hoiuala		rand, kallas
	üksikobjekt		muud kitsendused
	kaitseala välispiir		hoiuala
	reservaat		projekteeritav kaitseala
	looduslik skv.		vääriselupaik
	hooldatav skv.		üksikobjekt
	piiranguvöönd		loomad I kategooria
	püselupaik		loomad II kategooria
	püselupaiga skv.		taimed I kategooria
	püselupaiga pv.		taimed II kategooria
	kultuurimälestis		pärandkultuuri objekt

Leppemärgid

	maakonna piir		visiir, jalgrada
	valla piir		kõlviku piir
	katastriüksuse piir		eraldise piir
	kruusatee		elektriliin
	metsatee		eraldist läbiv joon
	pinnaste		eraldise katkestus
	trass, siht		tiik
	vana kraav		truup
	kraav, oja, kaldajoon		märkimisväärne puu
	kraav, jõgi 6...10m		katastritunnus
	kraav trassiga		20 eraldise number

L-EST 97 ristkoordinaadid

Aluskaart: Riigi Maa-amet

Looduskaitse info: EELIS, august 2015

